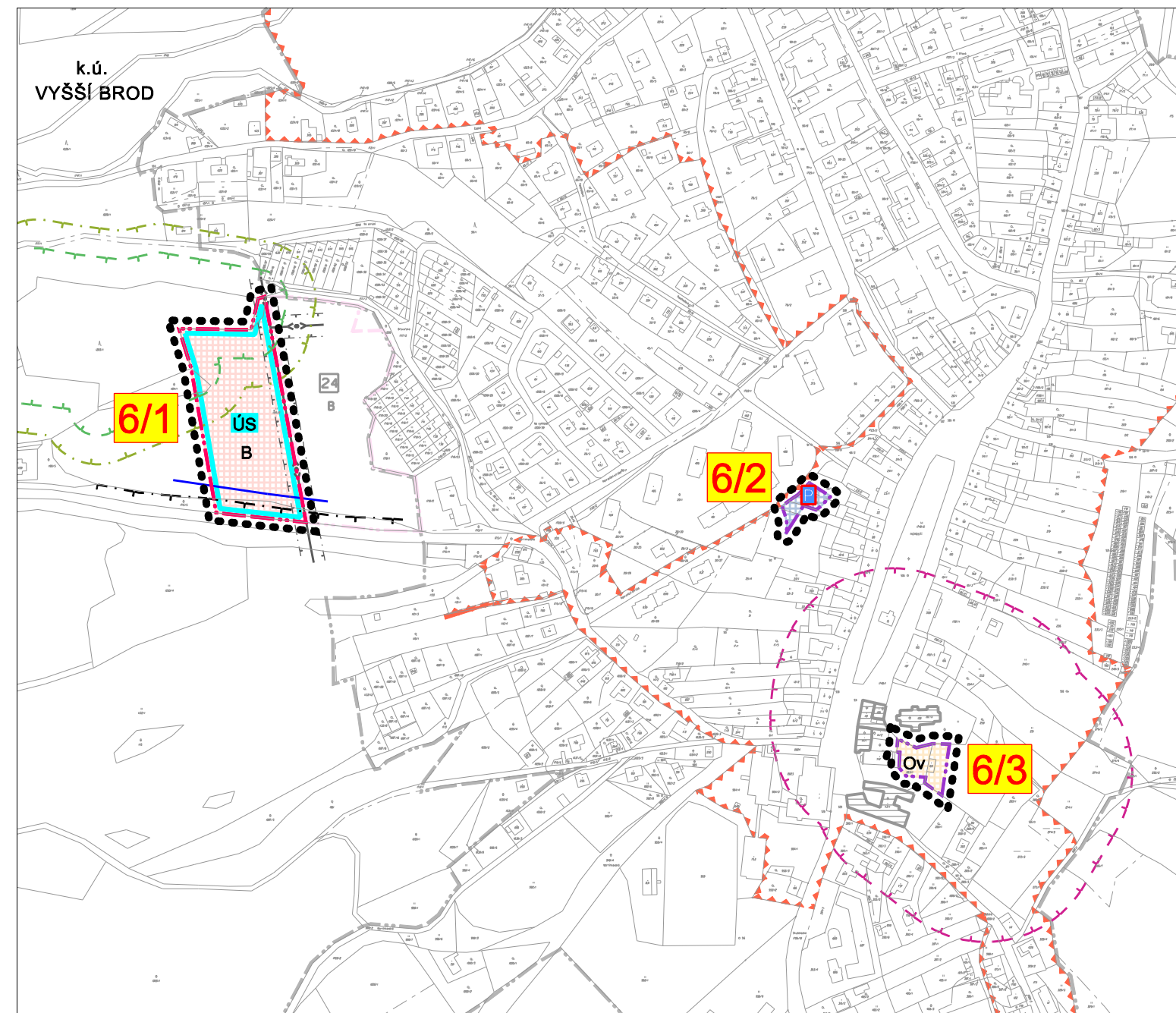
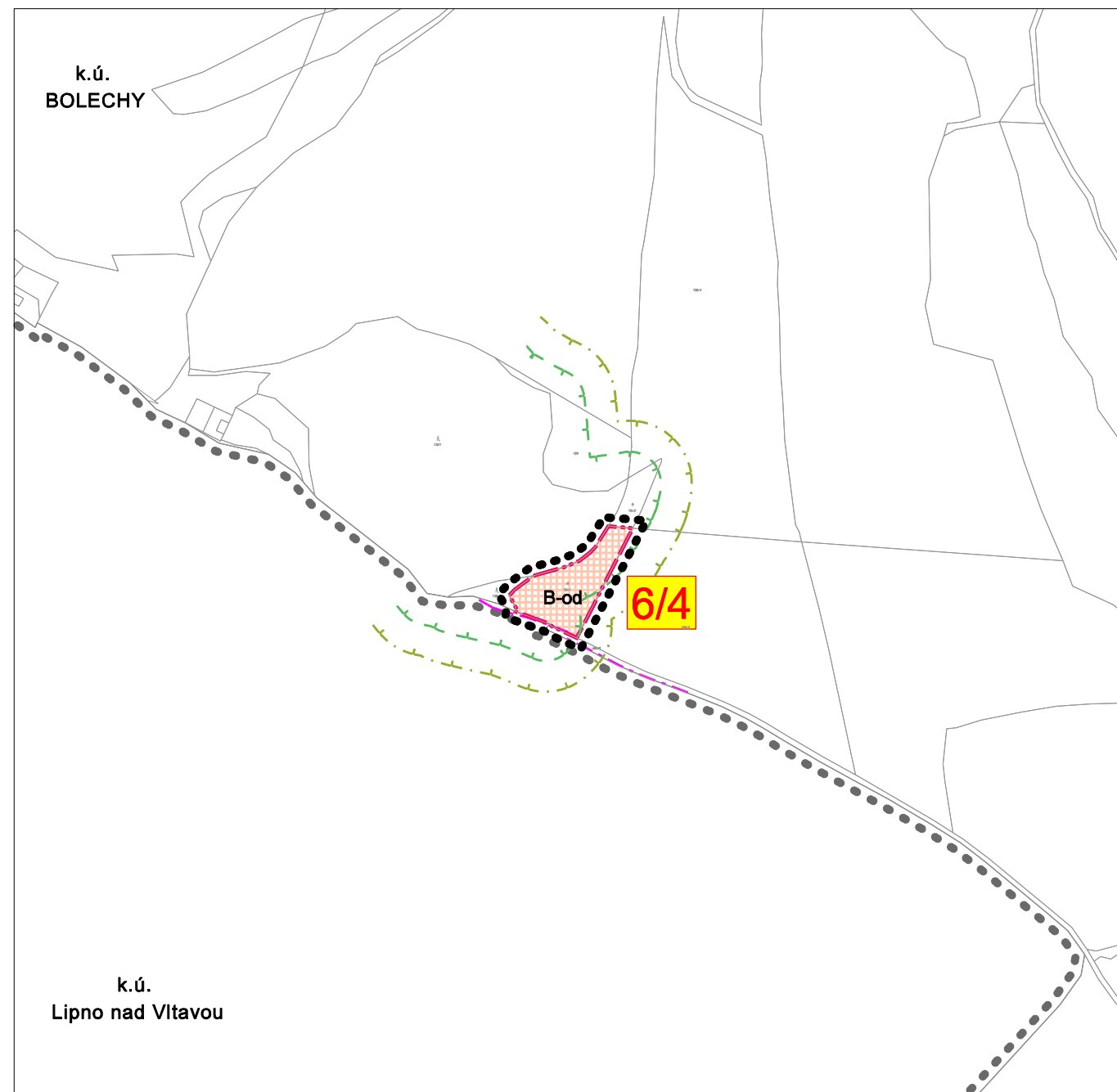
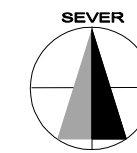


ZMĚNA Č.6

ÚZEMNÍHO PLÁNU OBCE VYŠŠÍ BROD ODŮVODNĚNÍ: KOORDINAČNÍ VÝKRES



JEVY INFORMATIVNÍ

HRANICE, ZNAČENÍ

- hranice správního území
- hranice zastavěného území (dle ÚPO)
- hranice zastavitelných ploch (dle ÚPO)

LIMITY VYUŽITÍ ÚZEMÍ

- památková zóna
- nemovitá kulturní památka
- ochranné pásmo hřbitova
- ochranné pásmo silnice III. třídy
- 50m od hranice lesa
- 25m od hranice lesa

celé řešené území: území s archeologickými nálezy

technická infrastruktura

- nadzemní elektrické vedení včetně ochranného pásma
- vodovod
- komunikační vedení

JEVY SCHVALOVANÉ

HRANICE, ZNAČENÍ

- hranice řešeného území
- hranice zastavitelných ploch
- hranice přestavby
- hranice územní studie

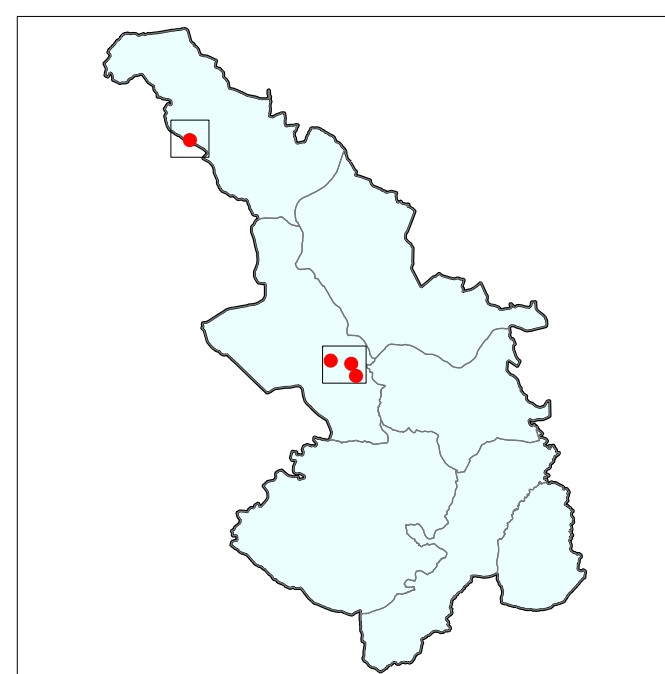
číslo změny / číslo plochy

PLOCHY S ROZDÍLNÝM ZPŮSOBEM VYUŽITÍ plochy změn

- bydlení - rodinné domy
- bydlení v rodinných domech - ostrovní dům
- občanská vybavenost
- dopravní infrastruktura

DOPRAVNÍ INFRASTRUKTURA návrh

- parkoviště



ZÁZNAM O ÚČINNOSTI	
ZMĚNA č.6 Územního plánu obce VYŠŠÍ BROD	
správní orgán, který Změnu č.6 ÚPO vydal	pořizovatel
Zastupitelstvo města Vyšší Brod	MěÚ Vyšší Brod
datum nabytí účinnosti:	oprávněná osoba pořizovatele: Ing. Milan Zálešák, starosta města
	úřední způsobilá osoba: Ing. arch. Dagmar Buzu

	VEDOUCÍ PROJEKTANT:	ZODPOVĚDNÝ PROJEKTANT:	KRESLIL:
	ING.ARCH. Š. FUKALOVÁ	ING.ARCH. Š. FUKALOVÁ	ING.ARCH. I.VOTŘELOVÁ
	INVESTOR:	PORIZOVATEL:	
	Město Vyšší Brod	MěÚ Vyšší Brod	
DATUM:	MĚRITKO:	STUPĚŇ:	PÁRE C.
březen 2018	1 : 5 000	NÁVRH pro veřejné projednání	
AKCE:	ZMĚNA Č. 6 ÚP OBCE VYŠŠÍ BROD ODŮVODNĚNÍ		VÝKRES:
	OBSAH: KOORDINAČNÍ VÝKRES		11.1