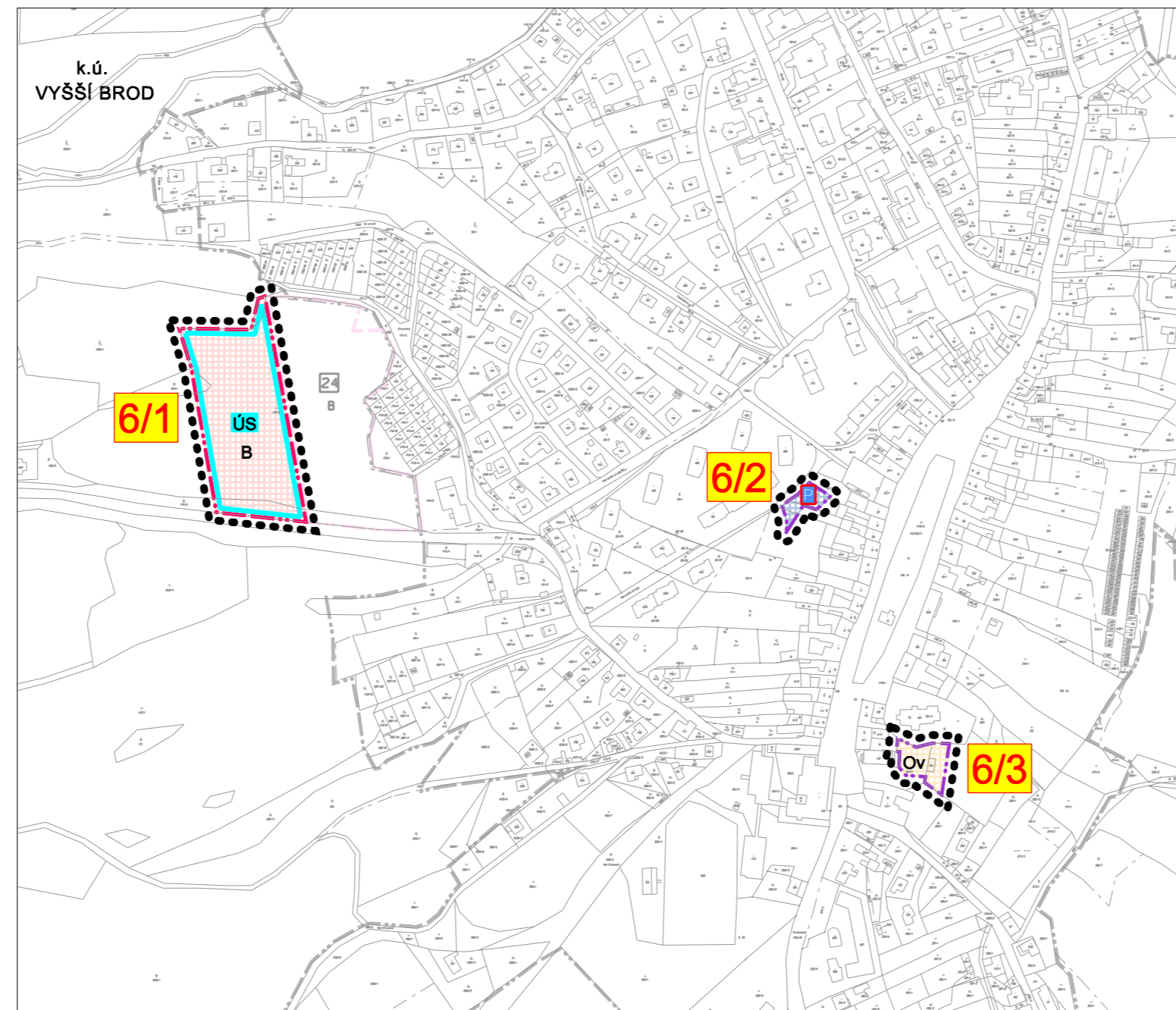
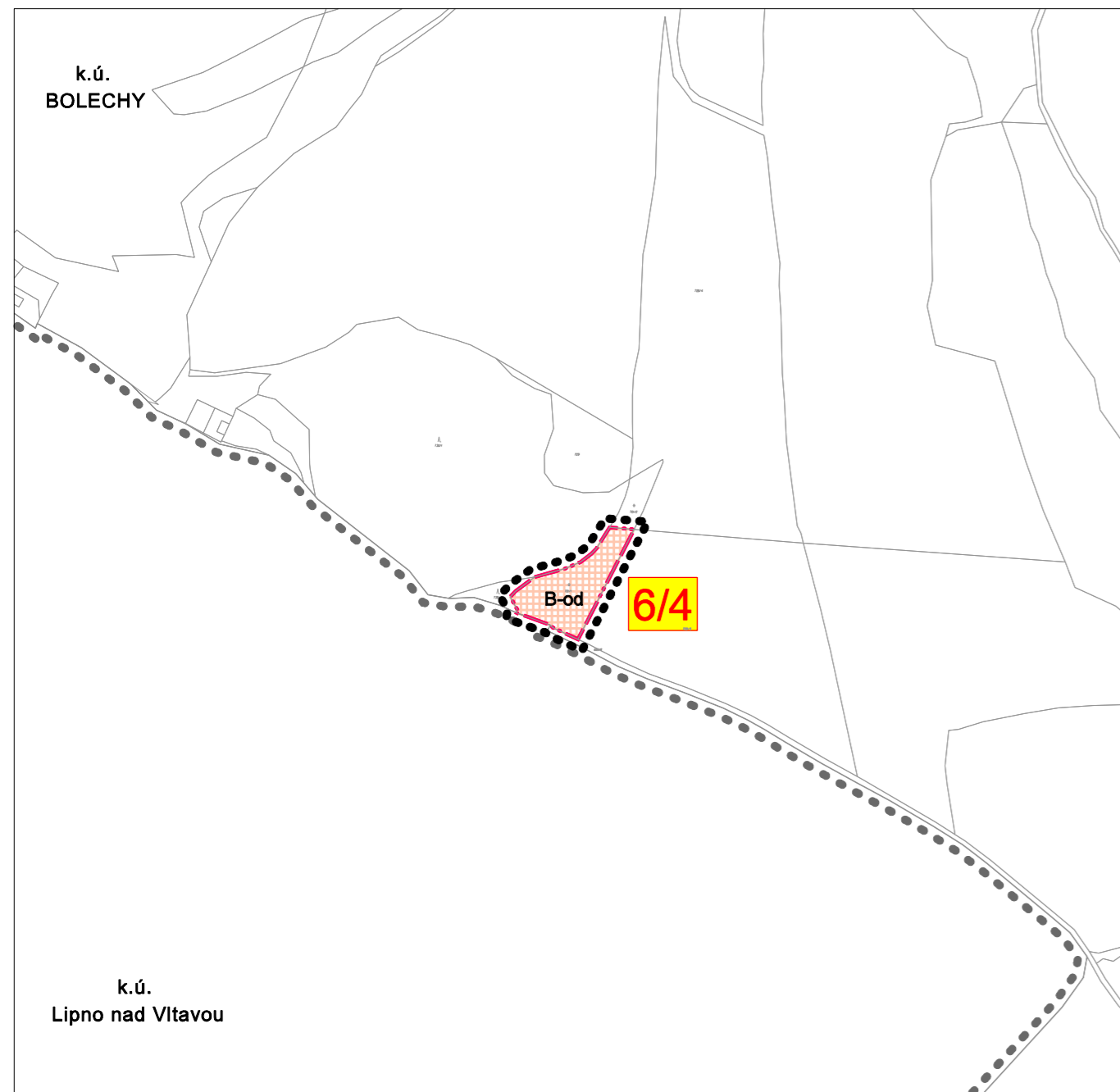


ZMĚNA Č.6

ÚZEMNÍHO PLÁNU OBCE VYŠŠÍ BROD

HLAVNÍ VÝKRES



JEVY INFORMATIVNÍ

HRANICE, ZNAČENÍ

- hranice správního území
- hranice zastavěného území (dle ÚPO)
- hranice zastavitelných ploch (dle ÚPO)

JEVY SCHVALOVANÉ

HRANICE, ZNAČENÍ

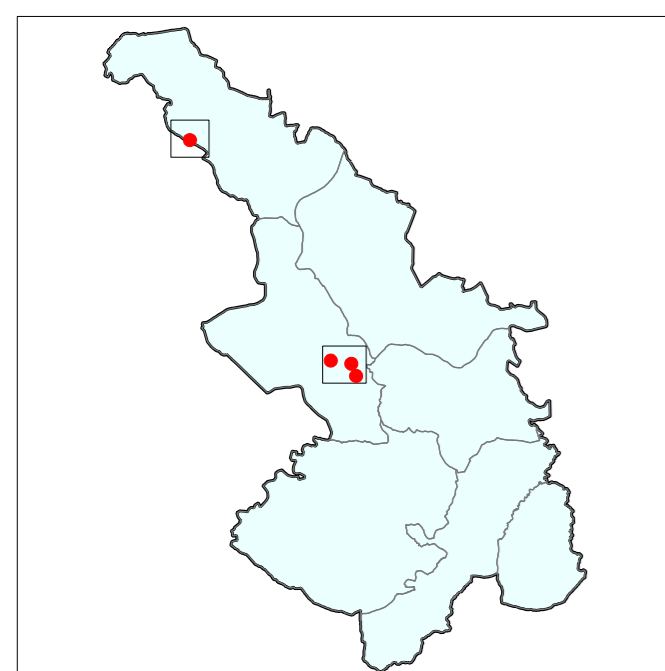
- hranice řešeného území
- hranice zastavitelných ploch
- hranice přestavby
- hranice územní studie
- číslo změny / číslo plochy

PLOCHY S ROZDÍLNÝM ZPŮSOBEM VYUŽITÍ plochy změn

- B bydlení - rodinné domy
- B-od bydlení v rodinných domech - ostrovní dům
- Ov občanská vybavenost
- dopravní infrastruktura

DOPRAVNÍ INFRASTRUKTURA návrh

- parkoviště



ZÁZNAM O ÚČINNOSTI	
ZMĚNA č.6 Územního plánu obce VYŠŠÍ BROD	
správní orgán, který Změnu č.6 ÚPO vydal	pořizovatel
Zastupitelstvo města Vyšší Brod	MěÚ Vyšší Brod
datum nabytí účinnosti:	oprávněná osoba pořizovatele: Ing. Milan Zálešák, starosta města
	úřední způsobilá osoba: Ing. arch. Dagmar Buzu

	VEDOUcí PROJEKTANT:	ZODPOVĚDNÝ PROJEKTANT:	KRESLIL:
	ING.ARCH. Š. FUKALOVÁ	ING.ARCH. Š. FUKALOVÁ	ING.ARCH. I.VOTŘELOVÁ
	INVESTOR:	PORIZOVATEL:	
	Město Vyšší Brod	MěÚ Vyšší Brod	
DATUM:	MĚRITKO:	STUPĚN:	PARE. C.
březen 2018	1 : 5 000	NÁVRH pro veřejné projednání	
AKCE:	ZMĚNA Č. 6 ÚP OBCE VYŠŠÍ BROD		VÝKRES:
	OBSAH: Hlavní výkres		1.2