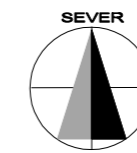


# ZMĚNA Č.6

## ÚZEMNÍHO PLÁNU OBCE VYŠŠÍ BROD

### ODŮVODNĚNÍ: VÝKRES PŘEDPOKLÁDANÝCH ZÁBORŮ PŮDNÍHO FONDU



#### JEVY INFORMATIVNÍ

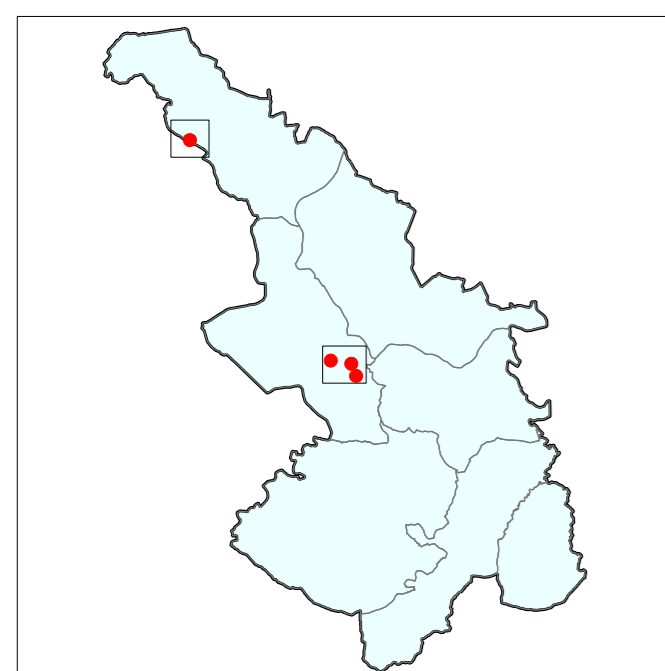
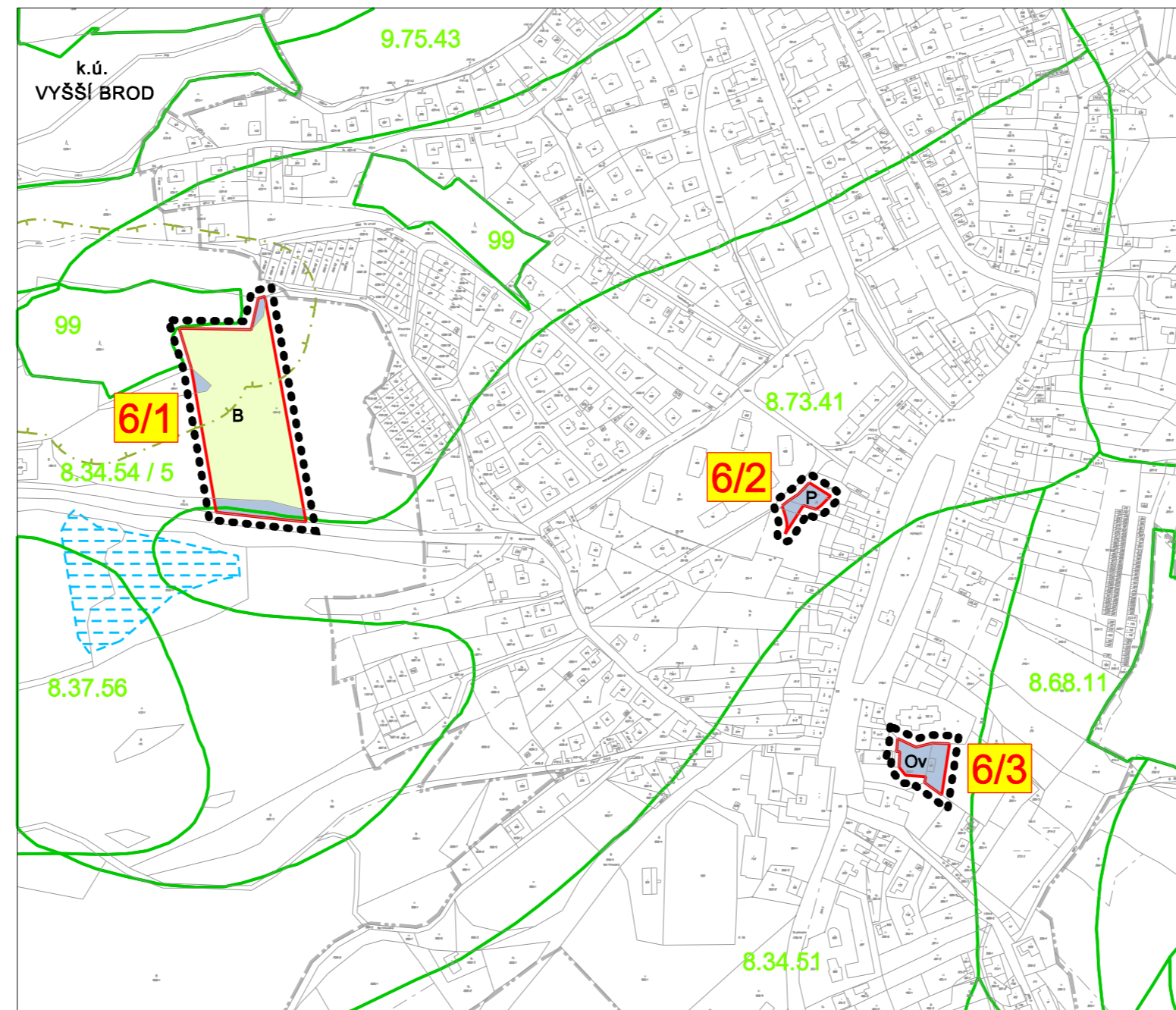
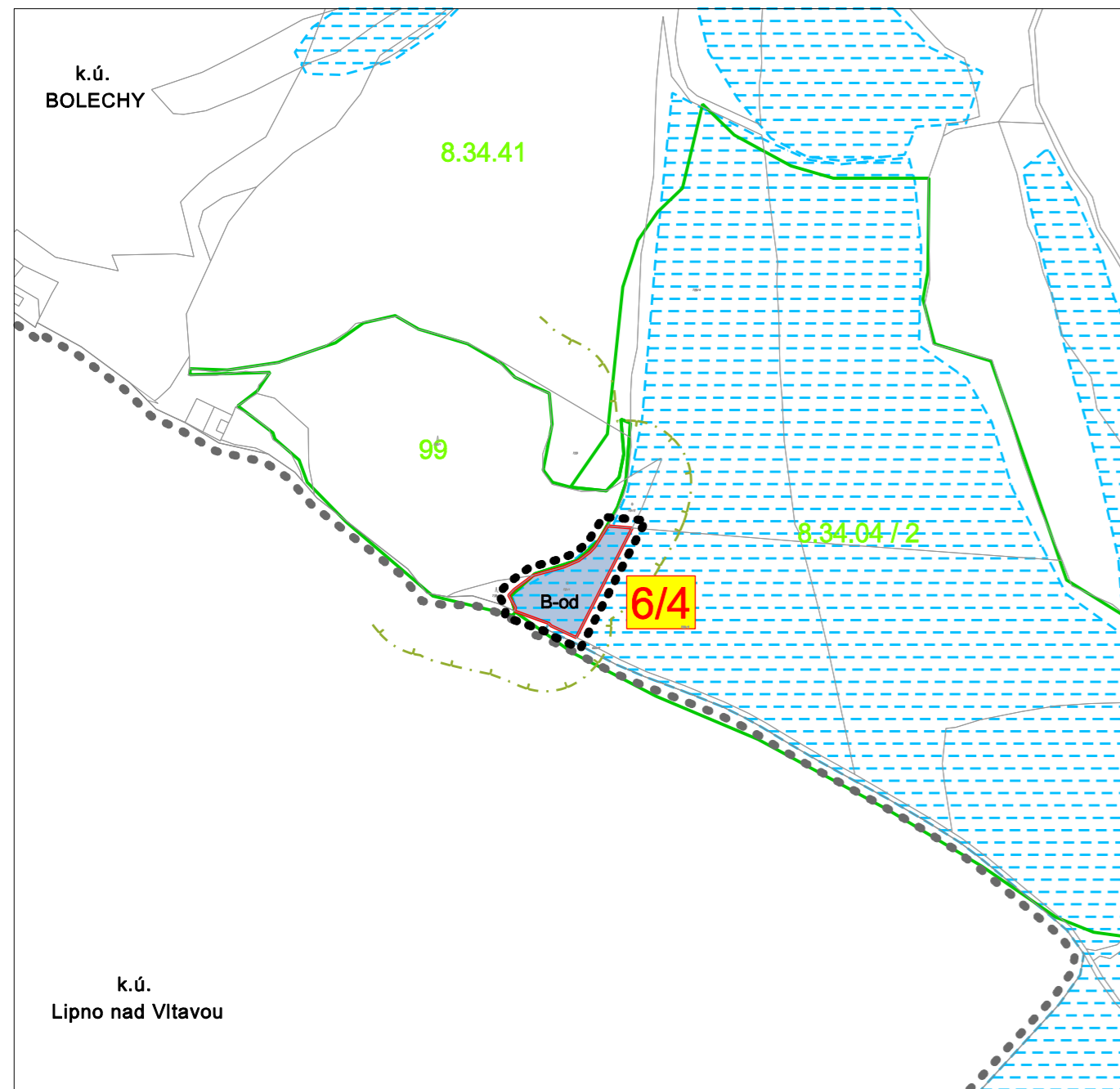
##### HRANICE, ZNAČENÍ

	hranice správního území
	hranice zastavěného území (dle ÚPO)
	hranice BPEJ
8.34.54 / 5	kód BPEJ / třída ochrany
	zemědělská půda s třídou ochrany V.
	ostatní plocha
	50m od hranice lesa
	investice do půdy - plošné

#### JEVY SCHVALOVANÉ

##### HRANICE, ZNAČENÍ

	hranice řešeného území
	6/3 číslo změny / číslo plochy
	číslo změny / číslo plochy
	ZÁBOR PŮDNÍHO FONDU
	předpokládaný zábor zemědělského půdního fondu
	NAVRŽENÉ VYUŽITÍ PLOCH
B	bydlení - rodinné domy
Ov	občanská vybavenost
P	dopravní infrastruktura - parkoviště
B-od	bydlení v rodinných domech - ostrovní dům



ZÁZNAM O ÚČINNOSTI	
ZMĚNA č.6 Územního plánu obce VYŠŠÍ BROD	
správní orgán, který Změnu č.6 ÚPO vydal	pořizovatel
Zastupitelstvo města Vyšší Brod	MěÚ Vyšší Brod
datum nabytí účinnosti:	oprávněná osoba pořizovatele: Ing. Milan Zálešák, starosta města
	úřední způsobilá osoba: Ing. arch. Dagmar Buzu

	VEDOUcí PROJEKTANT:	ZODPOVĚDNÝ PROJEKTANT:	KRESLIL:
	ING.ARCH. Š. FUKALOVÁ	ING.ARCH. Š. FUKALOVÁ	ING.ARCH. I.VOTŘELOVÁ
	INVESTOR:	PORIZOVATEL:	
	Město Vyšší Brod	MěÚ Vyšší Brod	
DATUM:	MĚRITKO:	STUPĚN:	PÁRE C.
březen 2018	1 : 5 000	NÁVRH pro veřejné projednání	
AKCE:	ZMĚNA Č. 6 ÚP OBCE VYŠŠÍ BROD ODŮVODNĚNÍ		VÝKRES:
Boleslavova 30, tel:387413480 370 06 ČESKÉ BUDĚJOVICE	OBSAH: výkres předpokládaných záborů půdního fondu		11.3