



















LEGENDA

-  hranice správního území obce Vyšší Brod
-  hranice katastrálního území
-  lokality změny č.6 ÚPO
-  nadregionální biokoridor
-  regionální biokoridor
-  regionální biocentrum
-  přírodní park
-  maloplošné zvl. chráněné území
-  Natura 2000 evropsky významná lokalita
-  městská památková zóna
-  silnice II.třídy
-  silnice III.třídy
-  železnice
-  vedení VVN 110 kV
-  vedení VN 22 kV
-  radiokomunikace
-  VTL plynovod

ZÁZNAM O ÚČINNOSTI

ZMĚNA č.6 Územního plánu obce VYŠŠÍ BROD

správní orgán, který Změnu č.6 ÚPO vydal	pořizovatel
Zastupitelstvo města Vyšší Brod	MěÚ Vyšší Brod
datum nabytí účinnosti:	oprávněná osoba pořizovatele: Ing. Milan Zálešák, starosta města
	úřední způsobilá osoba: Ing. arch. Dagmar Buzu

 Boleslavova 30, tel:387413480 370 06 ČESKÉ BUDĚJOVICE	VEDOUCÍ PROJEKTANT: ING.ARCH. Š. ŤUKALOVÁ	ZODPOVĚDNÝ PROJEKTANT: ING.ARCH. Š. ŤUKALOVÁ	KRESLIL: ING.ARCH. I.VOTŘELOVÁ	
	INVESTOR: Město Vyšší Brod	POŘIZOVATEL: MěÚ Vyšší Brod OPRÁVNĚNÁ ÚŘEDNÍ OSOBA: Ing. arch. Dagmar Buzu		
	DATUM: březen 2018	MĚRÍTKO: 1 : 50 000	STUPEŇ: <b>NÁVRH</b> pro veřejné projednání	PARÉ Č.
	AKCE: <b>ZMĚNA Č. 6</b> ÚP OBCE VYŠŠÍ BROD ODŮVODNĚNÍ			VÝKRES: <b>II.2</b>
OBSAH: <b>VÝKRES ŠIRŠÍCH VZTAHŮ</b>				