

Městský úřad Český Krumlov

Odbor dopravy a silničního hospodářství

Kaplická 439, 381 01 Český Krumlov, tel. 380 766 111, fax. 380 766 501

Vyřizuje: Vladimír Augsten
Tel.: 380 766 509
E-mail: vladimir.augsten@mu.ckrumlov.cz
Č.j.: MUCK 18145/2018/ODSH/Au
Spis. zn.: S-MUCK/13161/2018/ODSH/Au
Český Krumlov, dne: 3.4.2018

MĚSTSKÝ ÚŘAD VYŠŠÍ BROD
- 4. 04. 2018
2018/2018
PODĚLNÝ

VĚŘEJNÁ VYHLÁŠKA NÁVRH OPATŘENÍ OBECNÉ POVAHY VE VĚCI STANOVENÍ MÍSTNÍ ÚPRAVY PROVOZU

Městský úřad Český Krumlov, odbor dopravy a silničního hospodářství jako správní orgán (dále jen „správní orgán“) příslušný podle § 124 odst. 6 zákona č. 361/2000 Sb., o provozu na pozemních komunikacích, v platném znění, a o změnách některých zákonů (zákon o silničním provozu), ve znění pozdějších předpisů, (dále jen "zákon o silničním provozu"), v souladu s ustanovením § 172 zákona č. 500/2004 Sb., správní řád, v platném znění, oznamuje zahájení řízení o návrhu opatření obecné povahy, které bylo zahájeno na základě žádosti ze dne 5.3.2018, kterou podalo

Město Vyšší Brod, IČ 00246191, Míru 250, 382 73 Vyšší Brod,
zastoupené, na základě plné moci, společností

PasProRea s.r.o., IČ 02343100, Holkov 32, 382 32 Velešín

Předmětem žádosti je doplnění svislého dopravního značení pro zvýšení bezpečnosti silničního provozu na pozemních komunikacích.

Žádost obsahuje v příloze jednoduchý projekt zpracovaný společností PasProRea s.r.o. (aktualizované výkresy pasportu SDZ– mapa č 5, 7 a 10) včetně kladného stanoviska orgánu Policie ČR, vydaného pod č.j.: KRPC-546-41/ČJ-2018-020206 ze dne 26. února 2018.

Správní orgán, po vyhodnocení všech podmiňujících skutečností, v souladu s ustanovením § 172 odst. 1 správního řádu

navrhuje stanovit

ve smyslu ustanovení § 77 odst. 1 písmene c) zákona o silničním provozu a vyhlášky č. 294/2015 Sb., kterou se provádějí pravidla provozu na pozemních komunikacích, ve znění pozdějších předpisů, následující trvalou místní úpravu provozu a s tím související užití dopravních značek na pozemních komunikacích v intravilánu města Vyšší Brod:

▪ dotčené komunikace, místo:

1. silnice č. III/1611 – ulice Martínkovská (pozice 340 na mapě č. 10)
2. místní komunikace MK 2c - ulice 5. května (pozice 345 na mapě č. 5)
3. místní komunikace MK 26c – ulice Poschoďová (pozice 346 na mapě č. 7)

▪ provedení úpravy provozu: místní úprava provozu bude provedena dle schválené PD – příloha

ad 1.) doplnění dodatkové tabulky E13 „MIMO ZÁSOBOVÁNÍ“ pod stávající SDZ č. B28

ad 2.) doplnění SDZ č. B28 „Základ zastavení“

ad 3.) doplnění SDZ IP 10a – „Slepá ulice“

- **komu se stanovuje:** Město Vyšší Brod, IČ 00246191, Míru 250, 382 73 Vyšší Brod
- **z důvodu:** zvýšení bezpečnosti provozu v obydleném území
- **velikost dopravní značky:** základní
- **provedení značky (typ):** svislá dopravní značka - viz. Pasport v příloze
- **platnost úpravy:** trvale, po nabytí účinnosti OOP

Odůvodnění:

Navrhovatel podal návrh na místní úpravu provozu na pozemních komunikacích z důvodu zajištění bezpečnosti silničního provozu. K návrhu přiložil jednoduchou projektovou dokumentaci.

Spolu se žádostí obdržel správní orgán kladné závazné stanovisko dotčeného orgánu:

- Policie ČR č.j.: KRPC-546-41/ČJ-2018-020206 ze dne 26. února 2018.

Správní orgán návrh posoudil a neshledal důvody, které by bránily stanovení místní úpravy provozu, a proto navrhuje stanovit tuto místní úpravu provozu na pozemních komunikacích.

Výzva:

Městský úřad Český Krumlov, odbor dopravy a silničního hospodářství, rozhodující v přenesené působnosti podle ustanovení § 61 odst. 1 zákona č. 128/2000 Sb., o obcích, ve znění pozdějších předpisů, příslušný podle § 124 odst. 6 zákona č. 361/2000 Sb., o provozu na pozemních komunikacích, v platném znění, v souladu s ustanovením § 172 zákona č. 500/2004 Sb., správní řád, vyzývá dotčené osoby, aby k návrhu opatření obecné povahy podávaly připomínky nebo námítky nejpozději do 30 dnů od zveřejnění tohoto návrhu.

Poučení:

Vlastníci nemovitostí, jejichž práva, povinnosti, zájmy související s výkonem vlastnického práva mohou být opatřením obecné povahy přímo dotčeny nebo, určí-li tak správní orgán i jiné osoby, jejichž oprávněné zájmy mohou být opatřením obecné povahy přímo dotčeny, mohou podat proti návrhu opatření obecné povahy písemné odůvodněné námítky ke správnímu orgánu ve lhůtě 30 dnů ode dne jeho zveřejnění. Zmeškání úkonu nelze prominout. Nechá-li se některá osoba zastupovat, předloží zástupce písemnou plnou moc.

Vladimír Augsten
referent ODaSH

Příloha:

- Pasport dopravního značení, mapy č. 5, 7 a 10

Obdrží:

1. Město Vyšší Brod, IDDS: 7tnbs9d
2. PasProRea s.r.o., IDDS: q6v52zi
3. Správa a údržba silnic Jihočeského kraje p.o., závod Český Krumlov, IDDS: cadk8eb
4. Krajské ředitelství policie Jihočeského kraje, územní odbor Český Krumlov, dopravní inspektorát, IDDS: eb8ai73
5. Městský úřad Český Krumlov, úřední deska, Kaplická č.p. 439, Horní Brána, 381 01 Český Krumlov I
6. Městský úřad Vyšší Brod, úřední deska, IDDS: 7tnbs9d

Tento návrh musí být vyvěšen na úřední desce

Městského úřadu Český Krumlov,

jakožto na úřední desce správního orgánu, který vede řízení a na úřední desce

Městského úřadu Vyšší Brod,

jakožto na úřední desce místně příslušného obecního úřadu, po dobu 15 dnů.

Patnáctým dnem po vyvěšení se návrh podle § 25 odst. 2 správního řádu považuje za doručený, byla-li v této lhůtě splněna povinnost zveřejnění způsobem umožňující dálkový přístup.

Vyvěšeno dne:

Sejmuto dne:

Razítko, podpis orgánu, kterou potvrzuje vyvěšení a sejmutí oznámení.

Tento návrh musí být též zveřejněn způsobem umožňující dálkový přístup - na elektronické úřední desce příslušné obce a na elektronické úřední desce silničního správního úřadu, který vede řízení, po dobu 15-ti dnů.

Vyvěšeno dne:

Sejmuto dne:







Razítko, podpis orgánu, kterou potvrzuje vyvěšení a sejmutí oznámení.

Město Vyšší Brod doplnění SDZ

Pasport a projekt svíslého dopravního značení a dopravního zařízení

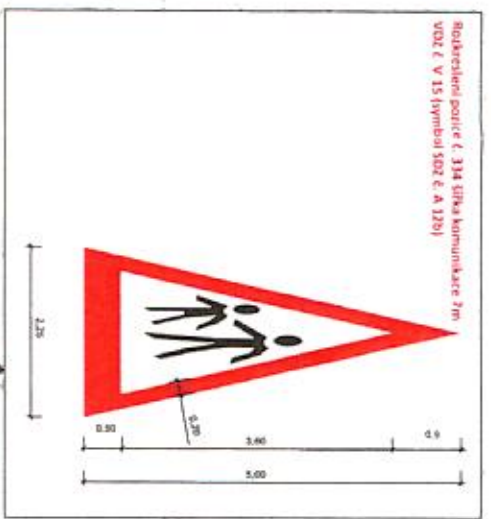
Legenda:

kommunikací:

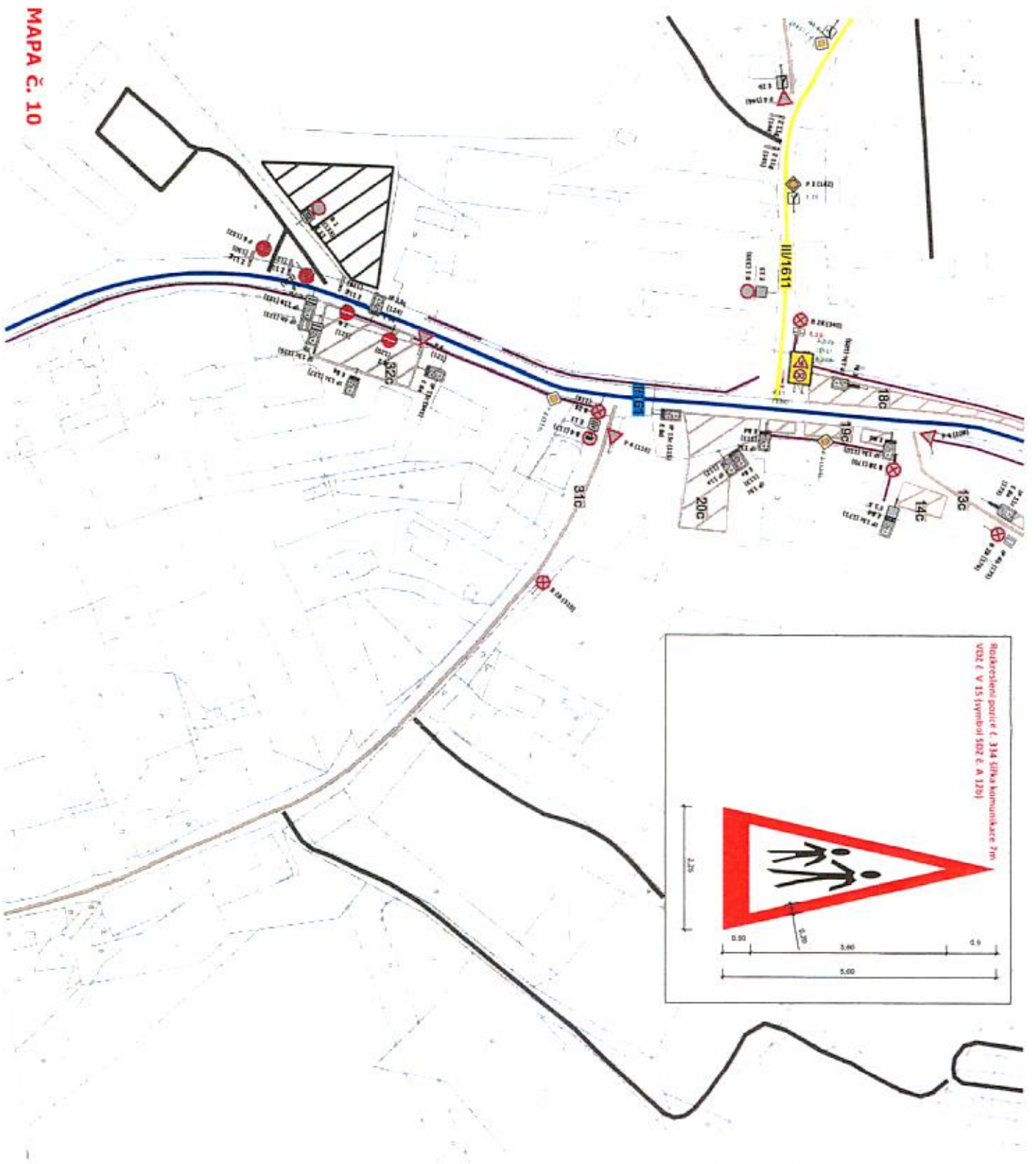
-  I. třída komunikace III. třídy
-  II. třída komunikace IV. třídy
-  silnice II. třídy
-  silnice III. třídy
-  účelová komunikace
-  dráha

dopravního značení:

-  * 1 nové nebo změněné
-  * 2 stávající
-  * 3 již stanovené v roce 2017, ale zatím neosazené



Stožárování pozice č. 334 silnice komunikace 3. třídy
VOD č. V 15 (symboly SDZ č. A 120)







MAPA č. 10

Město Vyšší Brod doplňení SDZ

Pasport a projekt svíselého dopravního značení a dopravního zařízení

Legenda:

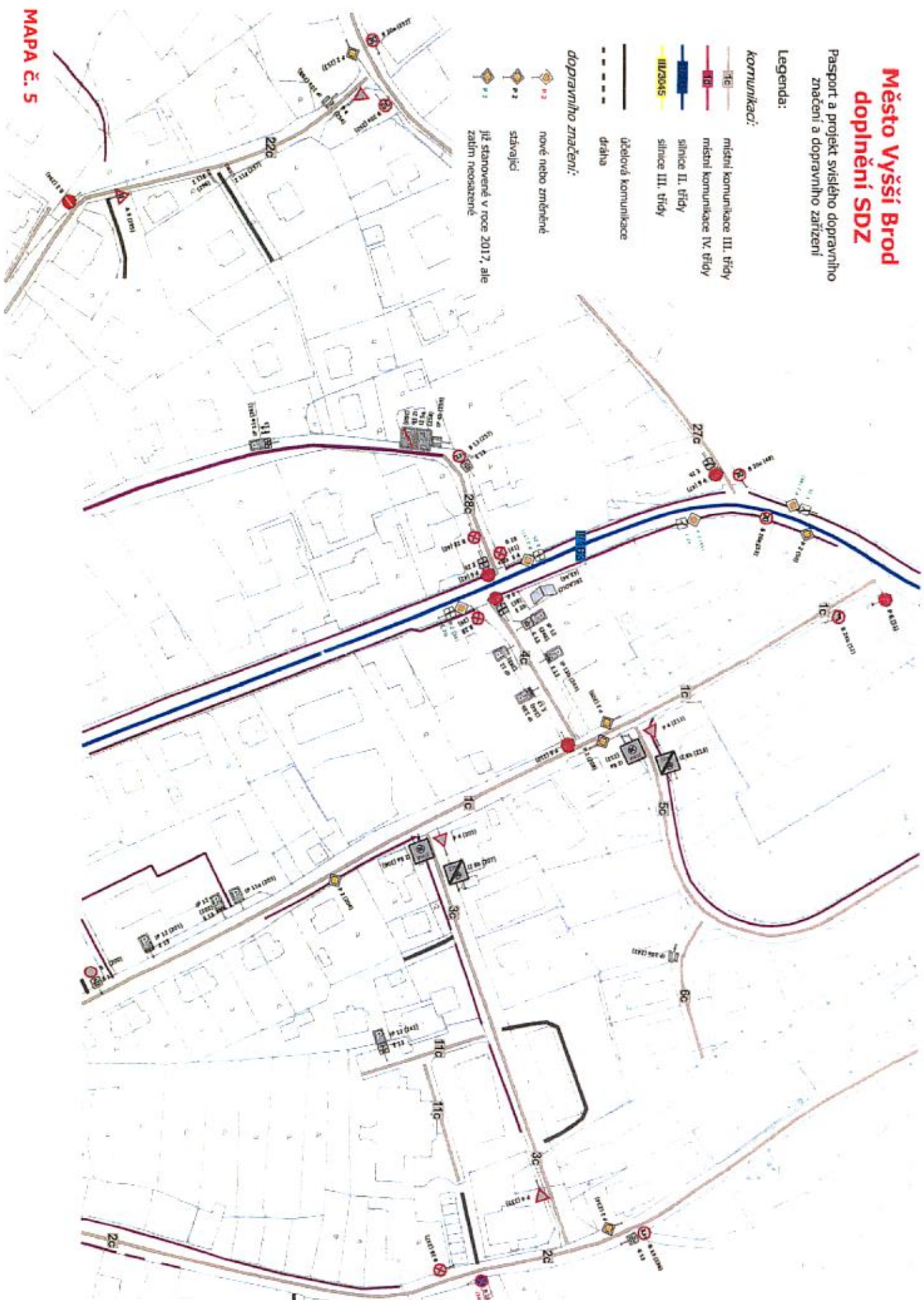
kommunikaci:

-  IIIc místní komunikace III. třídy
-  IIIb místní komunikace IV. třídy
-  III/2045 silnice II. třídy
-  III/2045 silnice III. třídy

-  účelová komunikace
-  dráha

dopravního značení:

-  nové nebo změněné P 2
-  stávající P 2
-  již stanovené v roce 2017, ale zatím neosazené P 2







Město Vyšší Brod doplňení SDZ

Pasport a projekt svislého dopravního značení a dopravního zařízení

Legenda:

kommunikací:

-  III. třídy
-  III. třídy
-  III. třídy
-  III. třídy

 účelová komunikace

 dráha

dopravního značení:

-  nové nebo změněné
-  stávající
-  již stanovené v roce 2017, ale zatím neosazené

