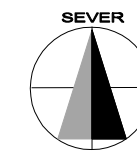


# ZMĚNA Č.6

## ÚZEMNÍHO PLÁNU OBCE VYŠŠÍ BROD

### ODŮVODNĚNÍ: VÝKRES PŘEDPOKLÁDANÝCH ZÁBORŮ PŮDNÍHO FONDU



#### JEVY INFORMATIVNÍ

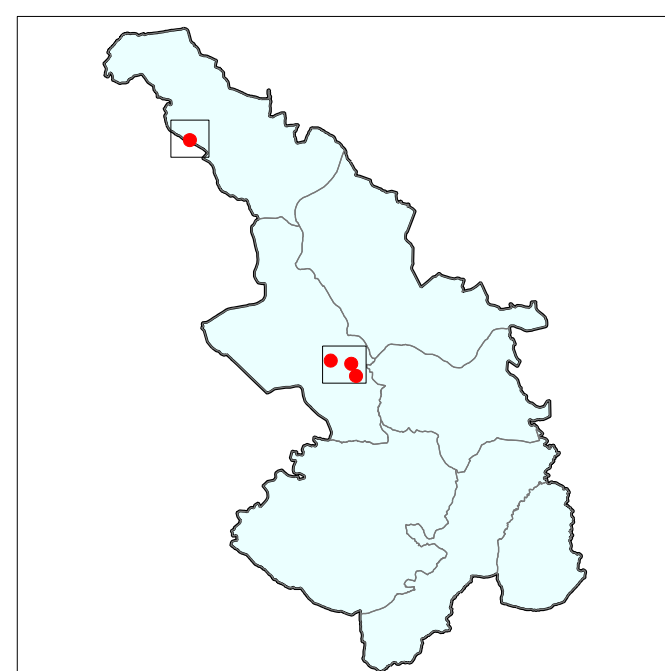
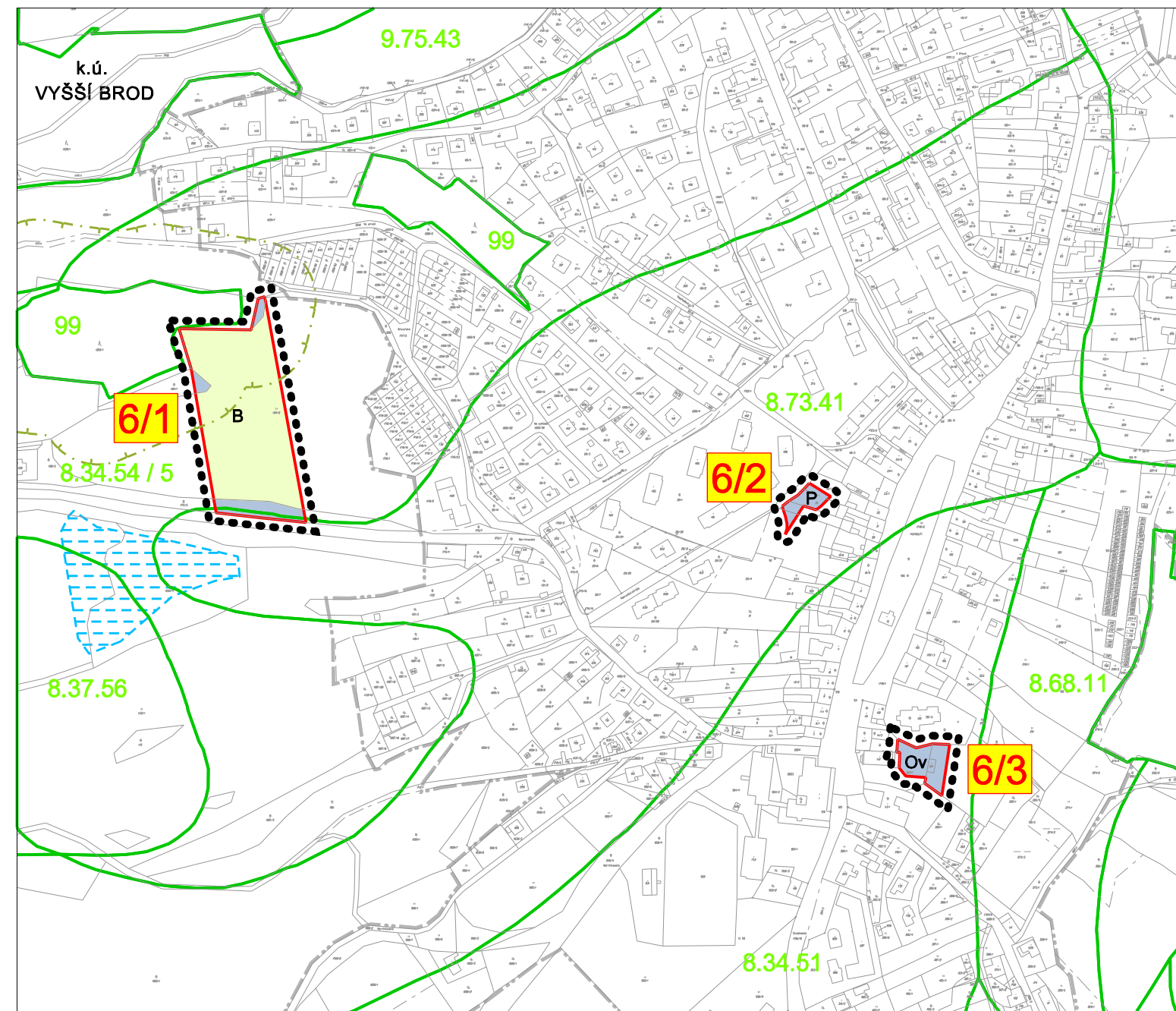
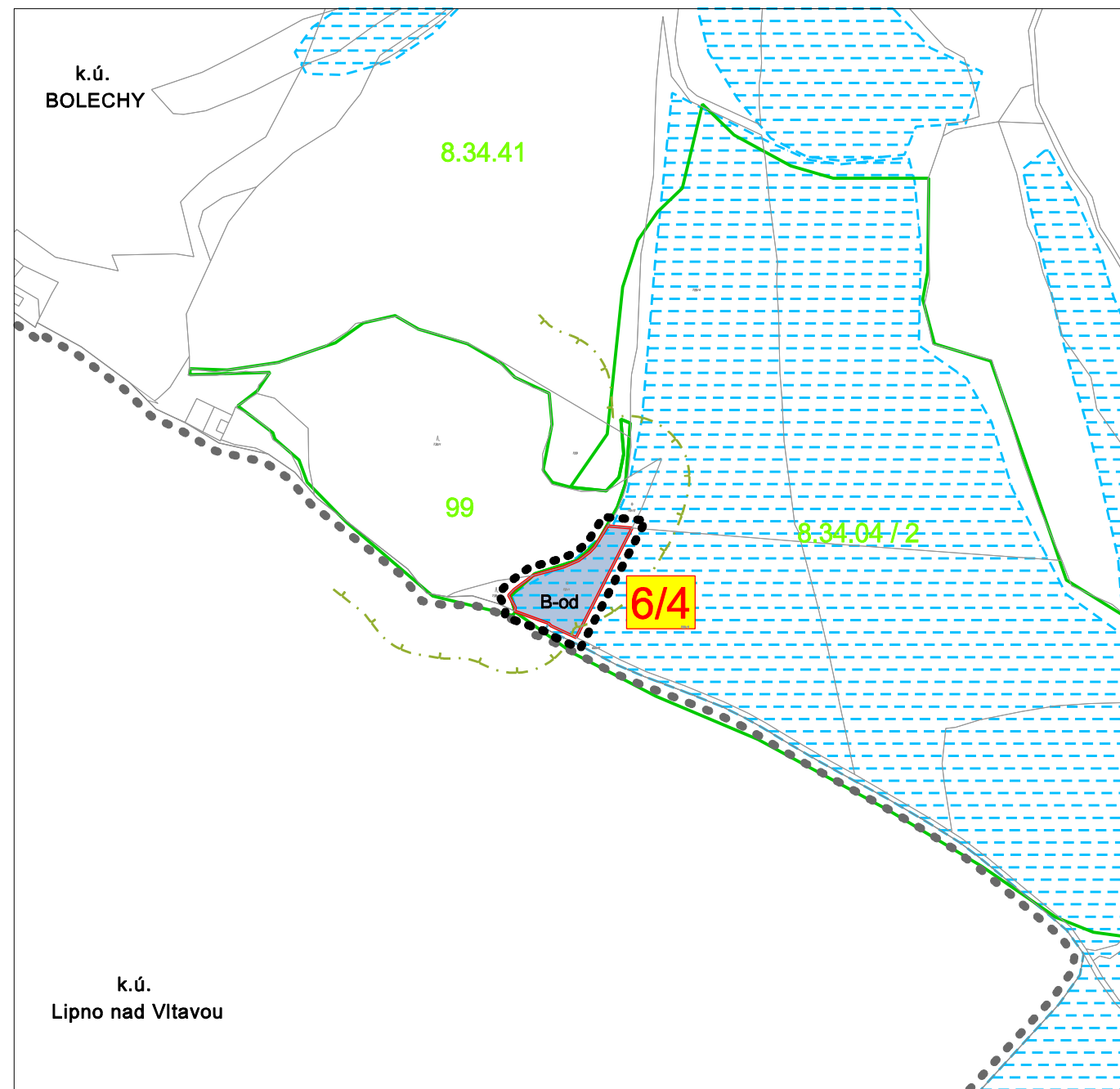
##### HRANICE, ZNAČENÍ

- hranice správního území
- hranice zastavěného území (dle ÚPO)
- hranice BPEJ
- 8.34.54 / 5 kód BPEJ / třída ochrany
- zemědělská půda s třídou ochrany V.
- ostatní plocha
- 50m od hranice lesa
- investice do půdy - plošné

#### JEVY SCHVALOVANÉ

##### HRANICE, ZNAČENÍ

- hranice řešeného území
- 6/3 číslo změny / číslo plochy
- ZÁBOR PŮDNÍHO FONDU**
- předpokládaný zábor zemědělského půdního fondu
- NAVRŽENÉ VYUŽITÍ PLOCH**
- B bydlení - rodinné domy
- Ov občanská vybavenost
- P dopravní infrastruktura - parkoviště
- B-od bydlení v rodinných domech - ostrovní dům



ZÁZNAM O ÚČINNOSTI	
ZMĚNA č.6 Územního plánu obce VYŠŠÍ BROD	
správní orgán, který Změnu č.6 ÚPO vydal	pořizovatel
Zastupitelstvo města Vyšší Brod	MěÚ Vyšší Brod
datum nabytí účinnosti:	oprávněná osoba pořizovatele: Ing. Milan Zálešák, starosta města
	úřední způsobilá osoba: Ing. arch. Dagmar Buzu

	VEDOUcí PROJEKTANT:	ZODPOVĚDNÝ PROJEKTANT:	KRESLIL:
	ING.ARCH. Š. FUKALOVÁ	ING.ARCH. Š. FUKALOVÁ	ING.ARCH. I.VOTŘELOVÁ
	INVESTOR:	PORIZOVATEL:	
	Město Vyšší Brod	MěÚ Vyšší Brod	
DATUM:	MĚRITKO:	STUPĚN:	NÁVRH
březen 2018	1 : 5 000		pro veřejné projednání
AKCE:	ZMĚNA Č. 6 ÚP OBCE VYŠŠÍ BROD ODŮVODNĚNÍ		PARE C.
	OBSAH: výkres předpokládaných záborů půdního fondu		VYKRES: 11.3