

Váš dopis zn.:  
Ze dne:  
Naše značka: SPU 206519/2022  
Spisová značka: SP2199/2022-505202

Vyřizuje.: Ing. Tomáš Holas  
Tel.: 725548133  
ID DS: z49per3  
E-mail: t.holas@spucr.cz

Datum: 10. 6. 2022

Dle rozdělovníku

MĚSTSKÝ ÚŘAD VYŠŠÍ BROD	
Došlo dne: 13. 06. 2022	SPU 206519/2022
Č.j. 4610/2022	
Př:děleno	000657469535
Počet kópí/příloh	

## OZNÁMENÍ

### o vyložení návrhu změn map bonitovaných půdně ekologických jednotek

Krajský pozemkový úřad pro Jihočeský kraj, Pobočka Český Krumlov, jako správní orgán věcně a místně příslušný, podle zákona č. 503/2012 Sb., o Státním pozemkovém úřadu a o změně některých souvisejících zákonů, ve znění pozdějších předpisů a podle ust. § 19 zákona č. 139/2002 Sb., o pozemkových úpravách a pozemkových úřadech a o změně zákona č. 229/1991 Sb., o úpravě vlastnických vztahů k půdě a jinému zemědělskému majetku, ve znění pozdějších předpisů, k zajištění změn map bonitovaných půdně ekologických jednotek (dále jen „BPEJ“), v souladu s ust. § 5 odst. 4 vyhlášky č. 227/2018 Sb., kterou se stanoví charakteristika bonitovaných půdně ekologických jednotek a postup pro jejich vedení a aktualizaci oznamuje, že návrh změn map BPEJ na části k.ú. Dolní Drkolná bude vyložen po dobu 30 dnů k veřejnému nahlédnutí

od 15.06.2022 do 15.07.2022

na Státním pozemkovém úřadu, Krajském pozemkovém úřadu pro Jihočeský kraj, Pobočce Český Krumlov a na Městském úřadě Vyšší Brod, kde je možné uplatňovat po dobu 30 dnů tj. nejpozději do 15.07.2022 případné připomínky a námítky.

Krajský pozemkový úřad pro Jihočeský kraj, Pobočka Český Krumlov po vyhodnocení došlých vyjádření provede aktualizaci BPEJ. K později uplatněným připomínkám nebude přihlédnuto.

Krajský pozemkový úřad pro Jihočeský kraj, Pobočka Český Krumlov žádá tímto Městský úřad Vyšší Brod, o zveřejnění tohoto oznámení způsobem v místě obvyklým po dobu 30 dnů. Zároveň žádáme o předání případných námitek či připomínek k vyvěšenému návrhu změn BPEJ.

Ing. Josef Jakeš  
vedoucí Pobočky Český Krumlov  
Státní pozemkový úřad

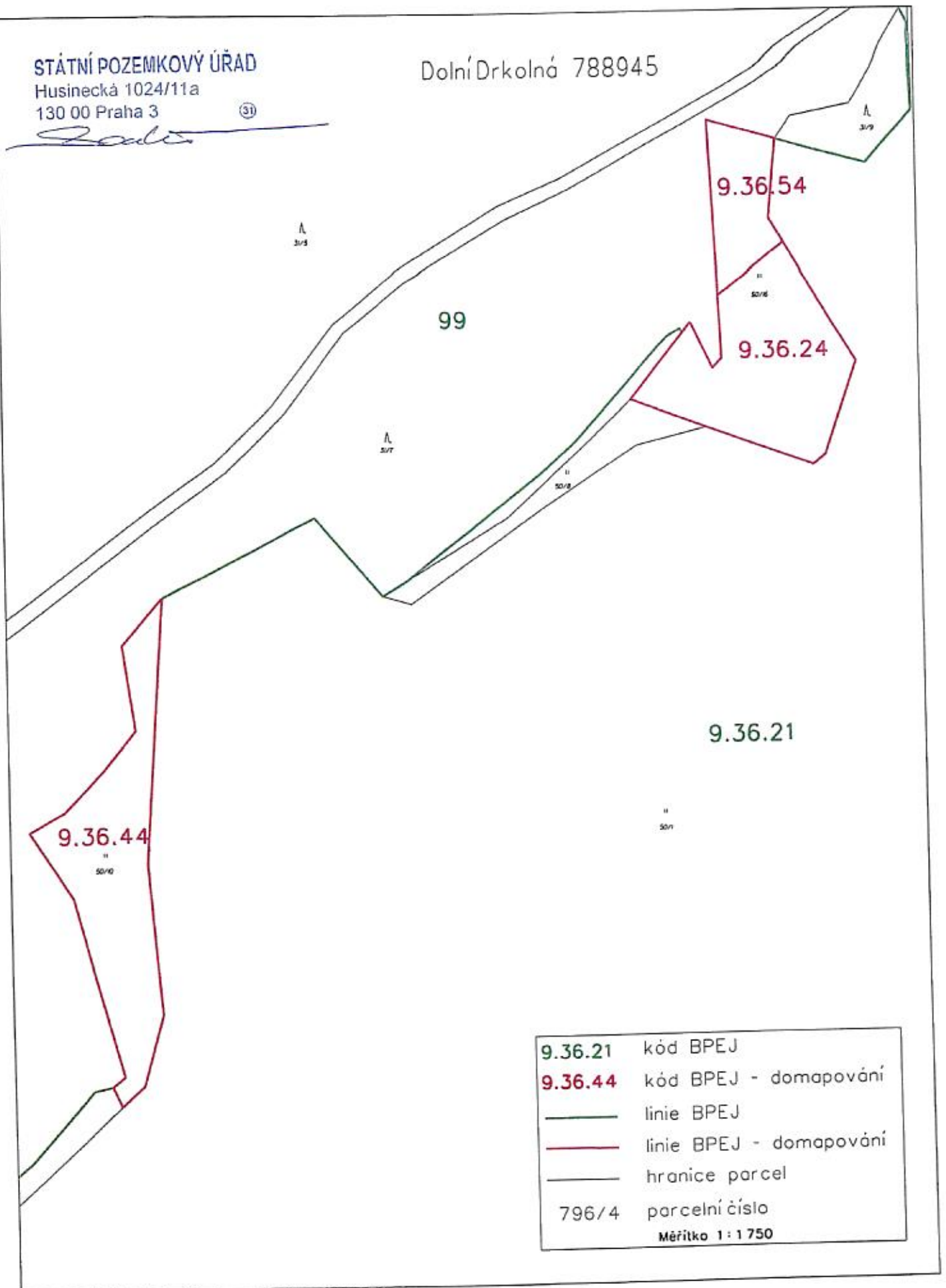
**Příloha:** Návrh změněné mapy BPEJ k vystavení

Vyvěšeno dne:  
Sejmuto dne:

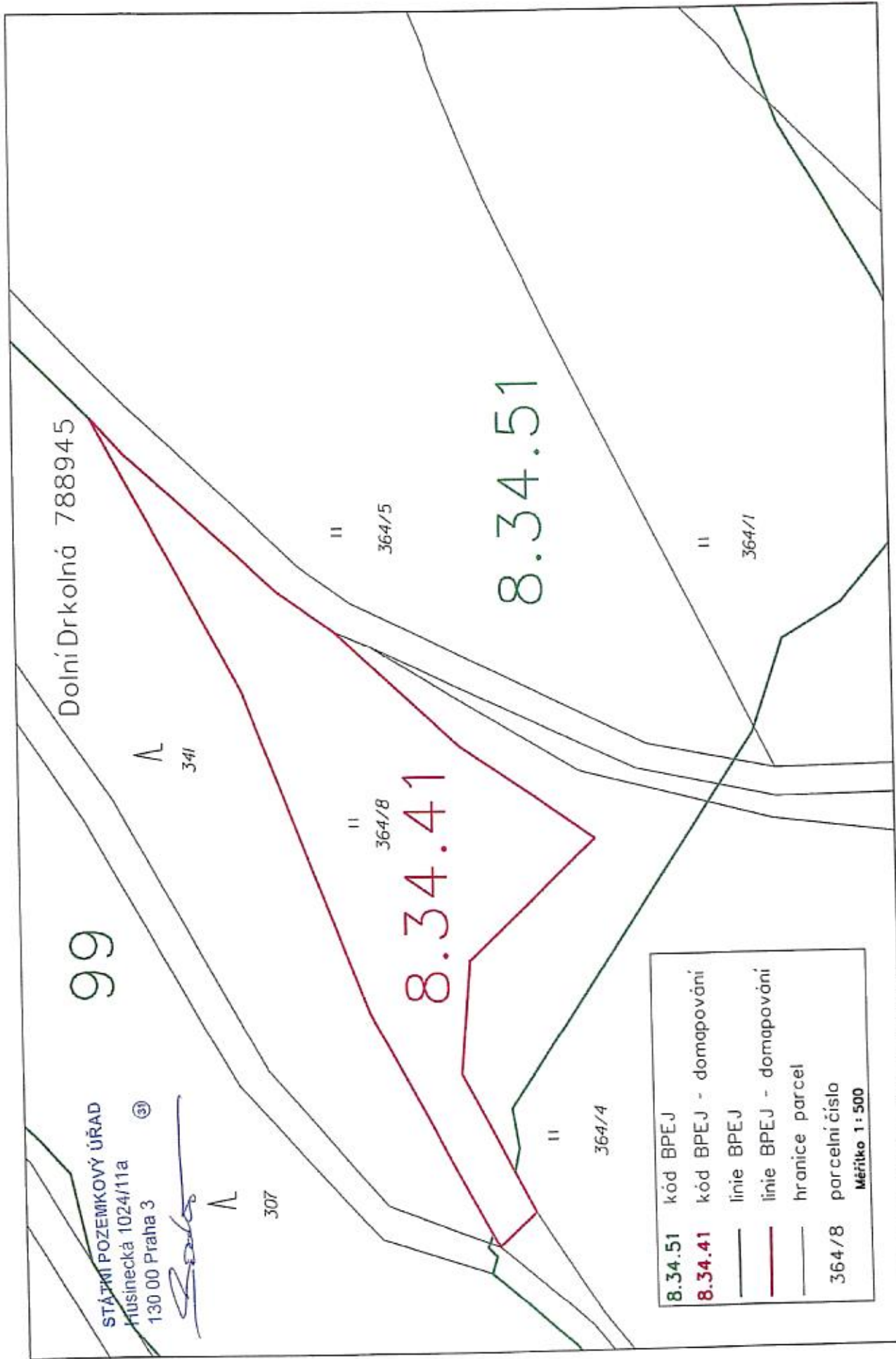
STÁTNÍ POZEMKOVÝ ÚŘAD  
Husinecká 1024/11a  
130 00 Praha 3

(31)

Dolní Drkolná 788945



9.36.21	kód BPEJ
9.36.44	kód BPEJ - domapování
— (green)	linie BPEJ
— (red)	linie BPEJ - domapování
- - -	hranice parcel
796/4	parcelní číslo
Měřítko 1:1750	



STÁTNÍ POZEMKOVÝ ÚŘAD  
 Husinecká 1024/11a  
 130 00 Praha 3

*[Signature]*



307

99

Dolní Drkolná 788945



34I



364/5

8.34.51



364/8

8.34.41



364/4



364/1

8.34.51	kód BPEJ
8.34.41	kód BPEJ - domapování
—	linie BPEJ
—	linie BPEJ - domapování
—	hranice parcel
364/8	parcelní číslo
Měřítko 1 : 500	



STÁTNÍ POZEMKOVÝ ÚŘAD  
Husinecká 1024/11a  
130 00 Praha 3

31



"  
50/7

Dolní Drkolná 788945

9.36.21




"  
287/1

9.36.24

9.36.44

99

"  
225/1

9.36.21	kód BPEJ
9.36.44	kód BPEJ - domapování
	linie BPEJ
	linie BPEJ - domapování
	hranice parcel
217/1	parcelní číslo
Měřítko 1 : 1000	

STÁTNÍ POZEMKOVÝ ÚŘAD  
Husinecká 1024/11a  
130 00 Praha 3

Dolní Drkolná 788945

II

⊕  
684/2

699/1

8.68.11

Λ

685/1

8.34.24

Λ

1128

1127/6

99

1127/7

Λ

1122

99

8.34.21

8.73.11

1152/1

- |                                                                                     |                         |
|-------------------------------------------------------------------------------------|-------------------------|
| 8.34.21                                                                             | kód BPEJ                |
| 8.34.24                                                                             | kód BPEJ - domapování   |
|  | linie BPEJ              |
|  | linie BPEJ - domapování |
|  | hranice parcel          |
| 1127/6                                                                              | parcelní číslo          |
| Měřitko 1 : 500                                                                     |                         |